

Ruta de l'Ermità



www.editorialalpina.com

Mapa temàtic i guia

© Editorial Alpina, SL

Itineraris i documentació:

Organització de la Ruta de l'Ermità








© Editorial Alpina, SL

ISBN: 978-84-390-5

Dipòsit legal: **B-22298-2010**



Index

	Presentació	4
	La Ruta	4
	Organitzadors	5
	Paisatge	5
	L'empremta del passat	7
	El vessant més esportiu	8
	Serveis de la Ruta de l'Ermità	9
	Central de reserves	9
	Normativa i reglament	10
	Categories	11
	Allotjaments oficials	13
	Etapas	17
	Ruta de l'Ermità a peu	17
	Ruta de l'Ermità amb BTT	18
	Ruta de l'Ermità amb cavall	19
	Informació i reserves	20



La Ruta

La Ruta de l'Ermità és un itinerari circular que ens permet seguir **a PEU, en BTT o a CAVALL**, els senders i camins de muntanya que comunicaven els antics comtats medievals del Berguedà, la Cerdanya i el Ripollès, a recer de les ermites, esglésies, monestirs, santuaris i castells que acompanyaven aleshores els viatgers.

Tot l'itinerari s'ha dissenyat sota una concepció de respecte i integració en l'entorn, en harmonia amb les indicacions del Parc Natural del Cadí-Moixeró, el Consorci de Turisme de l'Alt Berguedà, el Consells Comarcals i la població resident.

Discorre per camins oberts, combinant xarxes de senders locals (SL), senders de petit recorregut (PR), senders de gran recorregut (GR), camins ramaders i altres, fent servir de base la senyalització existent, i només reforçant amb la senyalització de color VERMELL pròpia de la Ruta, aquells trams sense senyalització o els trams conflictius.

Aquest itinerari ha estat concebut per poder ser realitzat gairebé durant tot l'any, la seva situació prepirinenca i orientació sud, amb alçades que oscil·len entre els 2.537 m (cota superior) i els 800 m (cota

inferior) permeten, sempre que les condicions d'estabilitat del mantell nival siguin les adients en la zones superior i cota alta de la Tosa, el poder gaudir de la ruta durant la majoria de mesos de l'any.

Organitzadors

L'associació "Amics de la Ruta de l'Ermità" la formen persones, entitats i empreses amb fort arrelament al territori i reconeixement professional, tant per part de la població com de les institucions locals, i tots ells, s'estimen la seva terra i la volen donar a conèixer d'una forma endreçada i amb el màxim respecte, davant del risc que l'irrefrenable corrent turístic a que es veu afectat el nostre país el pugui malmetre.

Un dels seus principals objectius, és demostrar que les activitats de lleure desenvolupades en el medi natural poden i han d'ésser respectuoses amb aquest, i que el manteniment i millora d'aquests espais és un treball diari i col·lectiu responsabilitat de tothom, i que qualsevol acció que fem, per petita que ens pugui semblar és important.

Us convidem a col·laborar amb ells i a descobrir amb uns altres ulls casa vostra, que ha estat casa dels pares i que serà casa dels vostres fills.

Paisatge

Aquesta passejada per la història del nostre país transcorre en gran part pel **Parc Natural del Cadí-Moixeró**, un dels parcs naturals més grans de Catalunya, i que ens sorprèn per la majestuositat de les seves cingleres i el seu relleu tan esquerp. Les vistes al massís del Pedraforca, un dels símbols de l'excursionisme català, amb el seu característic perfil retallant-se en l'horitzó, ens acompanyarà durant gran part del recorregut.

A més a més, la Ruta de l'Ermità ens permet conèixer altres espais naturals protegits com les **fonts del Llobregat**, on neix el riu que brolla entre les roques i la

vegetació, sota els cingles de Castellar de n'Hug; **el Catllaràs**, un dels indrets més desconeguts del Berguedà on es fonen el passat religiós, l'ús agrícola i ramader i l'antiga explotació minera, formant un marc de gran bellesa paisatgística; la **serra de Picancel**, que ens mostra la seva extensa obaga on s'encaixen nombroses canals fresques i humides on són freqüents els aurons i els til·lers, més característics d'altres latituds; la **serra de Montgrony**, territori del comte Arnau, farcit d'històries i llegendes; els **rasos de Tubau** que, a cavall entre el Ripollès i el Berguedà, ens delecten amb unes espectaculars vistes, del Pedraforca, a ponent, fins al Taga, a llevant, i amb unes amplíssimes panoràmiques septentrionals del Costa Pubilla i el Puigllançada (2.408 m) i la Tosa (2.537 m), cims que formen també part de la Ruta de l'Ermità i que juntament amb el Serrat de Corró (1.765 m) ens permetran gaudir, a vol d'ocell, de les millors panoràmiques d'aquesta encara indòmita comarca.

Aquestes zones més altes estan cobertes de prats alpins, formats bàsicament per gramínies i flors vistoses com les gencianes, el safrà bord o la carlina. Més avall, a l'estatge subalpi, trobem boscos de pi negre esquitxats



de ginebró, neret i boixerola. A l'estatge montà trobem boscos de pi roig en els que, a les obagues, es dibuixen clapes disseminades de faigs. En els vessants de solell les clapes de color les formen els roures, les alzines, els aurons i els trèmols. En aquestes zones baixes hi ha també els anomenats prats de dalla, que són dallats dues o tres vegades al llarg de l'estiu i l'herba dels quals, emmagatzemada, serveix d'aliment per al bestiar a l'hivern.

L'empremta del passat

Els onze municipis per on passa la Ruta de l'Ermità ens ofereixen, a més de les bel·leses naturals que dona l'abrupta orografia, l'aigua que brolla en forma de precioses fonts emboscades, i la vegetació de gran interès a causa de les variades condicions climatològiques i l'altitud, que permeten tant l'existència d'espècies alpines com d'eurosiberianes i mediterrànies, un seguit d'espais d'indubtable interès i atractiu des del punt de vista històric. Destaquen els nuclis medievals de **Bagà**, que fou capital de la baronia de Pinós, i poblacions com **Castellar de n'Hug**, **la Poble de Lillet** i **Sant Jaume de Frontanyà**, que mantenen la seva arquitectura rural tradicional i el seu



tipisme recalitrant que vencen el pas del temps. Existeix documentació que fa referència a la història medieval de diverses d'aquestes contrades, inclosa la presència de càtars.

També hi han deixat empremta els contrabandistes i els maquis. L'arquitectura religiosa romànica va deixar-nos bones mostres en aquest sector com el monestir benedictí de **Sant Llorenç prop Bagà**, un temple majestuós de tres naus edificat seguint la tradició de les basíliques clàssiques; **Sant Vicenç de Rus**, als afores de Castellar de n'Hug, que conté pintures murals originals del gòtic lineal i la reproducció de les pintures murals romàniques del s. XII; **Santa Maria de Lillet**, preciós monestir del s. IX; la curiosa **Rotonda de Sant Miquel**, una de les esglésies romàniques de planta circular més ben conservades; l'església de **Sant Jaume de Frontanyà**, un edifici excepcional del primer romànic català, tant per les seves imponents dimensions com per l'equilibri de les seves formes. La ruta enllaça prop de vint vestigis històrics i ens apropa a poca distància d'una desena més de monuments, que són els que inspiren la Ruta de l'Ermità.

El vessant més esportiu

Per aquells que cerquin una major eficiència davant del rellotge i/o la millora de la condició física, la Ruta de l'Ermità pot representar un repte esportiu de primer ordre, ja que ofereix un itinerari de 168 km i 6.600 m de desnivell als que volen fer la ruta en bicicleta de muntanya, i 105 km i 6.325 m de desnivell als que la volen fer a peu. Els que la vulguin fer a cavall, tenen per davant entre 80 i 119 km, segons triïn l'opció curta o llarga.



Central de Reserves

La Central de Reserves de la Ruta de l'Ermità i, sense cap cost pel participant, s'encarrega de la gestió i organització de la Ruta, de les reserves als diferents allotjaments, la contractació de serveis de recollida i transport d'equipatges, i la contractació dels serveis de guies de muntanya.

INSCRIPCIONS

GRATUÏTA :

Amb aquesta inscripció, la Central de Reserves us tramita **sense cap cost afegit** les vostres places als diferents Allotjaments Oficials de la Ruta, i també inclou :

- Tarja Oficial de Pas
- Adhesiu de la Ruta
- Registre a la classificació del vostre temps
- Seguiment de seguretat durant la vostra participació a la ruta
- Tracks i descripció escrita de la Ruta

PER 15 € : A més dels serveis de la gratuïta teniu :

- Mapa Alpina Oficial de la Ruta
- Samarreta tècnica de la Ruta
- Road Book per BTT
- Productes alimentaris
- Obsequi Final

Sense reserva prèvia, us arrisqueu a no disposar de places als Allotjaments Oficials.

La Central de Reserves també us pot tramitar i assessorar en la reserva pels vostres familiars o acompanyants en altres establiments de la zona.



El període oficial d'obertura és del dia **1 de maig al 30 d'octubre**, fora d'aquestes dates consultar

- Malgrat que la Ruta està senyalitzada amb els senyals vermells de la Ruta, és necessari el domini del mapa i de les tècniques d'orientació per si es donen situacions imprevistes.
- Quan inicieu la Ruta, el responsable de l'Allotjament anotarà a la vostra Targeta de Pas el dia i hora en que inicieu la Ruta i també, el dia i hora en que acabeu.
- Heu de segellar la Tarja de Pas als Allotjaments Oficials. Si no està segellada o no finalitzeu la ruta en el temps de la categoria escollida, no constarà en la classificació.
- L'hora d'inici de la primera etapa, no podrà ser abans de les 9.00h. a cap Allotjament, sinó s'ha pernocat la nit abans.
- L'hora de segellat pel responsable de l'Allotjament Oficial és de les 8:00 h a les 21:00 h. Fora d'aquest horari podreu trobar el segell en un lloc visible i indicat a l'exterior, o també dins l'horari esmentat sinó, heu contractat cap servei.
- És a partir de les 17:00 h quan el responsable de l'Allotjament Oficial en que heu reservat serveis us atindrà com a molt d'hora. Si teniu previsió d'arribar abans, cal que ho comuniqueu abans a l'esmentat Allotjament.

Del seguiment de seguretat del participants:

- El responsable de l'Allotjament Oficial on hagin de pernocar els participants, en els cas de que a les 21.00 h. no hagin arribat, trucarà al refugi on hauran pernocat o sortit abans d'arribar al seu refugi, per confirmar la sortida i en cas de confirmació, es trucarà al participant per saber de la seva situació i estat. En cas de no poder contactar, l'endemà al matí es tornarà a provar i en cas de no poder

establir contacte, s'activarà el protocol d'emergència establert amb els serveis de socors (bombers i mossos) sota la responsabilitat del participant.

- En el cas de que el participant vegi que no arribarà abans de les 20:00 h, cal que truqui a l'Allotjament Oficial on l'estan esperant per tal de no activar el protocol de seguretat i també, per tal de no alterar el bon funcionament de l'instal·lació.
- Lògicament, aquell participant que abandoni, cal que ho notifiqui a l'Allotjament que l'estigui esperant i a la Central de Reserves.
- L'organització no es fa responsable de possibles incidències durant la ruta. Per això recomanem disposar de la llicència federativa corresponent o equivalent reconeguda per la UIAA.
- Per la participació en qualsevol categoria és imprescindible una pernocta en regim de MP (sopar/dormir/esmorzar) en un dels Allotjaments Oficials.
- Totes les pernoctacions que es facin en els Allotjaments Oficials seran mínim en regim de MP.
- També hi ha opcional el servei de dinar de picnic a tots els Allotjaments Oficials.



Per a les modalitats de A PEU i BTT

• Opció Travessa

Si opteu per aquesta opció, tot xino-xano anireu gaudint dels mil detalls i racons que ofereix la Ruta de l'Ermità.

Cadascú decideix en quants dies vol fer la ruta. L'única condició és que es finalitzi dins de la mateixa temporada.

• Opció Allegro Moderato (36 hores)

Per tal de poder fer un tast abans de provar l'opció de Non Stop, aquesta és la proposta ideal.

Fer la Ruta en 36 hores ja representa un repte considerable, i us permetrà conèixer la Ruta per plantejar-vos-la Non Stop.

- **Opció Non Stop (24 hores)**

La Ruta de l'Ermità pot representar un repte esportiu de primer ordre, per aquells que cerqueu la major eficiència davant del cronòmetre i la millora de la condició física.

***A PEU:** teniu per davant 105 km i 6.325 m de desnivell positiu i 24 hores com a màxim per fer-ho.*

***BTT:** teniu per davant 168 km i 6.425 m de desnivell positiu acumulat i 24 hores com a màxim per fer-ho.*

La Ruta de l'Ermità recomana, abans de plantejar-se la Non Stop, fer-la en la categoria com a mínim Allegro Moderato, per tal de conèixer-la abans.

En les opcions de 36 i 24 hores, cal que el participant porti un GPS que reflecteixi hora d'inici i d'arribada i el track del recorregut que haurà seguit per tal de deixar constància de que ha seguit el trejecte oficial de la Ruta (en el cas d'un grup, només que n'hi hagi un serà suficient).

Per la modalitat A CAVALL:

- **Travessa Opció Ruta Curta**

Si opteu per aquesta opció, tot xino-xano anireu gaudint dels mil detalls i racons que ofereix la Ruta de l'Ermità. Teniu per davant 80 km i 4.200 m de desnivell positiu acumulat.



ENTITAT : Privada

SERVEIS :

Menjars, begudes, wc, una dutxa d'aigua calenta.
Rentador de BTT i de cavalls.
Espai tancat per BTT.
Tancat comú per cavalls elèctric dividit.
Tancant elèctric per cavalls enters.

ALLOTJAMENT :

Literes corregudes en dormitoris, matalassos i mantes.
Cal portar sac de dormir o llençol.
Calefacció.
Ús obligat de capa personal per usuari (sac, llençol...) .

PERIODE D'OBERTURA :

Obert tot l'any amb reserva prèvia.

PREUS :

MP 33 € - Picnic 9 € - Estada cavall 6 € - Acampada 5 €

INFORMACIÓ :

Kun Huysmans – Tel. (00-34) 626 88 11 51

MUNICIPI :

La Pobla de Lillet

WEB :

www.arderico.com

E-MAIL :

arderico@gmail.com



Refugi d'Erols

ENTITAT: Azimut -FEEC

SERVEIS :

Menjars i begudes, wc, dutxes.
Llibres de consulta, aula de formació.
Rentador de BTT i cavalls.
Tancat comú per cavalls elèctric.
Quadra per cavalls enters segons disponibilitat.
Garatge per BTT.

ALLOTJAMENT :

Habitacions de 4, 12,16 i 30 places.
Lliteres individuals amb flassades.
Cal portar sac de dormir o llençol i tovalloles.
Calefacció elèctrica i aigua calenta.
Piscina.

PERÍODE D'OBERTURA :

Tot l'any, prèvia reserva

PREUS :

MP 31 € - Picnic 7 € - Estada cavall 6 €

INFORMACIÓ :

Mario Gonzalez - Tel: (00-34) 686 95 78 54

MUNICIPI :

Castellar de n'Hug

WEB :

www.refugierols.com

E-MAIL :

refugierols@gmail.com



Alberg la Closa

ENTITAT: Privada

SERVEIS :

Restaurant, cuina per celíacs, bar, wc, wi-fi, dutxes.
Rentador de BTT i de cavalls.
Garatge per BTT
Corral comú per cavalls elèctric, quadra per cavalls enters.
Piscina municipal en el seu horari d'obertura.
Sala de jocs i rocòdrom indoor.

ALLOTJAMENT :

Habitacions de 3, 6, 8, 10 i 16 places.
Joc de llençols i flassada.
Cal portar tovallola.
Calefacció i aigua calenta.
S'accepten mascotes.

PERÍODE D'OBERTURA :

Tot l'any, prèvia reserva

PREUS :

MP 35 € - Picnic 7,50 € - Lloguer tovalloles 2,75 €
Estada cavall 8€

INFORMACIÓ :

Marta Mateu - Tel: (00-34) 93 825 70 16 / 606 009 947

MUNICIPI :


Castellar de n'Hug

WEB :

www.laclosa.cat

E-MAIL :

info@laclosa.cat



ENTITAT: Privada

SERVEIS :

Restaurant, bar, wc, dutxes.
Rentador de BTT i de cavalls.
Garatge per BTT
Tancat comú per cavalls elèctric, quadra per cavalls enters. Piscina en el seu horari d'obertura.

ALLOTJAMENT :

Habitacions de quatre places.
Llit de matrimoni i llits individuals amb roba de llit.
Cal portar tovalloles.
Calefacció central.

PERÍODE D'OBERTURA :

Tot l'any, prèvia reserva

PREUS :

MP 35 € - Picnic 9 € - Estada cavall 8 €

INFORMACIÓ :

Núria i Eduard - Tel: (00-34) 972730927 / 972 730 706

MUNICIPI :

Gombrèn

WEB :

www.campingmoliserradell.com

E-MAIL :

info@campingmoliserradell.com



ENTITAT: FGC - LA MOLINA

SERVEIS :

Menjars, begudes, WC, dutxa segons disponibilitat d'aigua.
Rentador de BTT amb consum responsable d'aigua
Garatge per BTT.

ALLOTJAMENT :

Literes amb roba de llit.
Cal portar tovalloles.
Calefacció amb llar de foc i estufes elèctriques.

PERÍODE D'OBERTURA :

Tot l'any, prèvia reserva

PREUS :

MP 37 € - Picnic 9 € - Estada cavall 6 €

INFORMACIÓ :

Tel. (00 -34) 605 842 992 - (00-34) 972 89 22 13

MUNICIPI :

Alp

E-MAIL :

niudaliga11@gmail.com



Etapes

La Ruta de l'Ermità, per la seva ubicació i traçat, pot ser plantejada bé, com una ruta per iniciar-se a la pràctica esportiva en les tres modalitats i adreçar-se, pel seu grau de dificultat, a un ampli sector de la població, o bé plantejar-la com un repte esportiu de primer ordre, per tots aquells que cerquin una millora de la seva condició física i tècnica i una major eficiència davant del rellotge.

RUTA DE L'ERMITÀ A PEU



Distància total: 105 km



Altitud màxima: 2.520 m



Altitud mínima: 806 m



Ascensió acumulada: 6.270 m

- **Etapa: Refugi d'Ardericó – Refugi d'Erols**
Distància: 15,5 km / Desnivell: +1044 m
- **Etapa: Refugi d'Erols – Refugi Niu de l'Àliga**
Distància: 15,6 km / Desnivell: +1.638 m
- **Etapa: Refugi Niu de l'Àliga – Alberg La Closa**
Distància: 25,58 km / Desnivell: +997 m
- **Etapa: Alberg La Closa – Càmping Molí de Serradell**
Distància: 20,14 km / Desnivell: +891 m
- **Etapa: Càmping Molí de Serradell – Refugi d'Ardericó**
Distància: 28,18 km / Desnivell: +1700 m

Sant Jaume de Frontanyà



RUTA DE L'ERMITÀ AMB BTT



Distància total: 168 km



Altitud màxima: 2.520 m



Altitud mínima: 720 m





Ascensió acumulada: 5.821 m


- **Etapa: Refugi d'Ardericó – Refugi d'Erols**
Distància: 38,32 km / Desnivell: +1.417 m
- **Etapa: Refugi d'Erols – Refugi Niu de l'Àliga**
Distància: 46,4 km / Desnivell: +2.110 m
- **Etapa: Refugi Niu de l'Àliga – Alberg La Closa**
Distància: 29,91 km / Desnivell: +390 m
- **Etapa: Alberg La Closa – Càmping Molí de Serradell**
Distància: 19,68 km / Desnivell: +275 m
- **Etapa: Càmping Molí de Serradell – Refugi d'Ardericó**
Distància: 33,69 km / Desnivell: +1629 m


RUTA DE L'ERMITÀ AMB CAVALL - RUTA CURTA



-  **Distància total: 80,66 km**

-  **Altitud màxima: 1.710 m**

-  **Altitud mínima: 807 m**

-  **Ascensió acumulada: 4.161 m**

- **Etapa: Refugi d'Ardericó – Refugi d'Erols**
Distància: 25,6 km / Desnivell: +1.459 m
- **Etapa: Refugi d'Erols – Alberg La Closa**
Distància: 11,99 km / Desnivell: +758 m
- **Etapa: Alberg La Closa – Càmping Molí de Serradell**
Distància: 15,06 km / Desnivell: +476 m
- **Etapa: Càmping Molí de Serradell – Refugi d'Ardericó**
Distància: 28,01 km / Desnivell: +1468 m

Sant Jaume de Frontanyà

